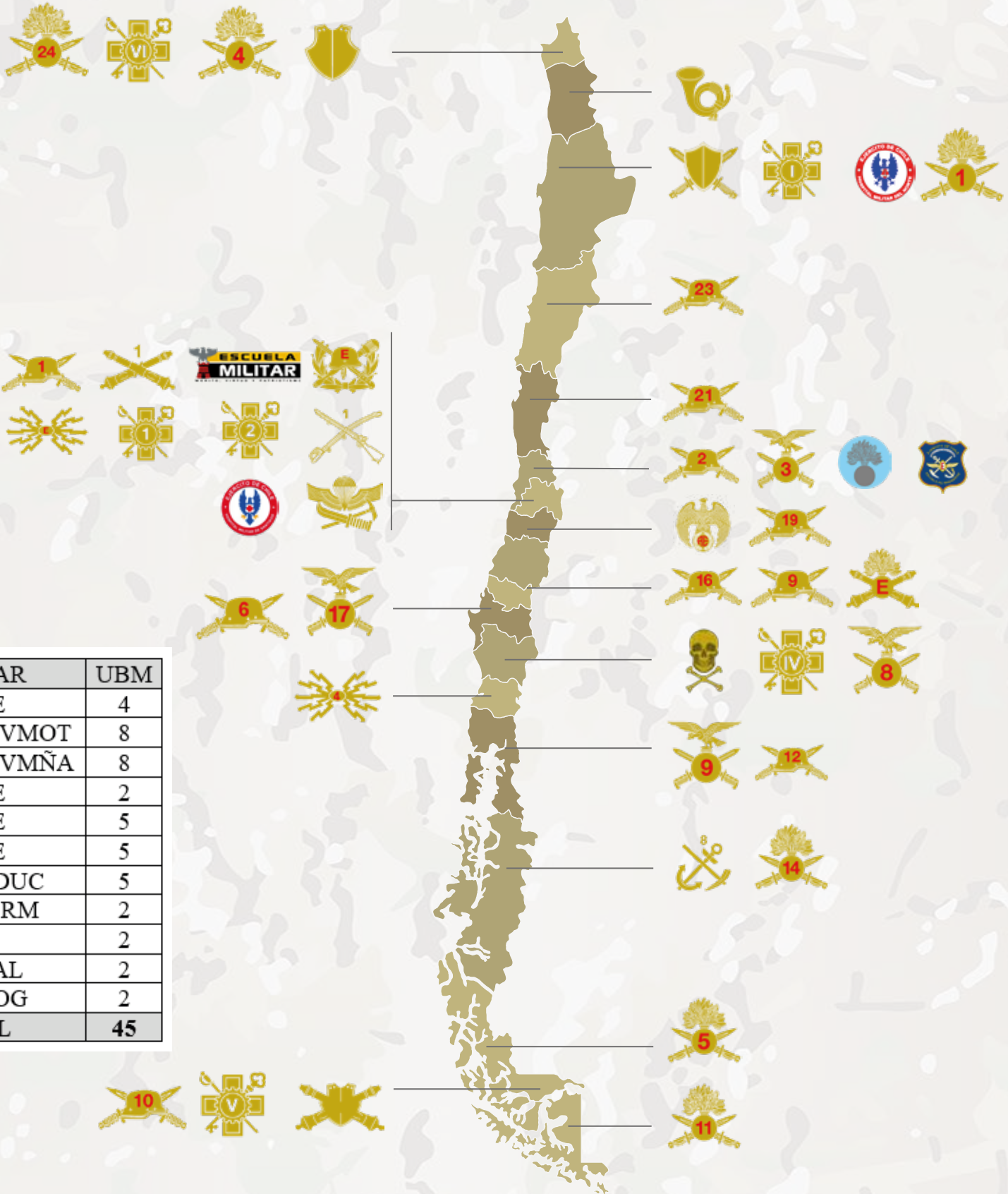


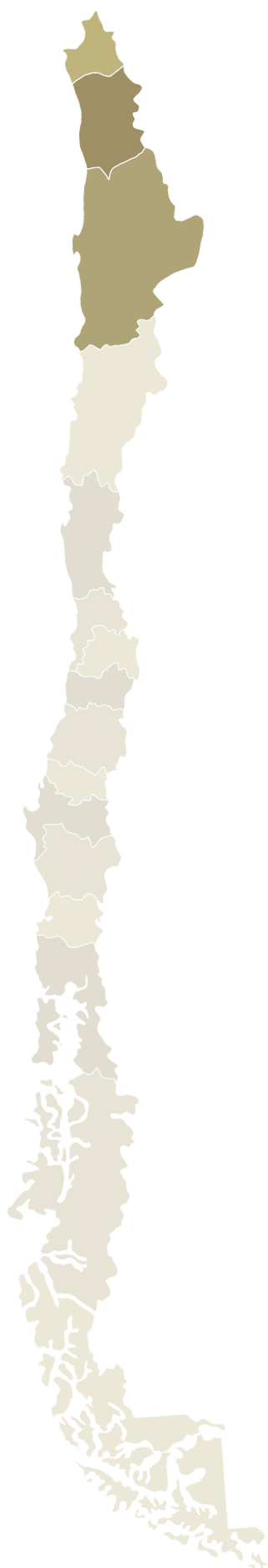


UBICACIÓN GEOGRÁFICA

UNIDADES BASES DE MOVILIZACIÓN (UBMs)



UAC/AR	UBM
I DE	4
II DIVMOT	8
III DIVMÑA	8
IV DE	2
V DE	5
VI DE	5
DIVEDUC	5
CGGERM	2
COPE	2
DIVSAL	2
DIVLOG	2
<b>TOTAL</b>	<b>45</b>



## **REGIÓN DE ARICA Y PARINACOTA**

---



### **BRIGADA MOTORIZADA N.º 24 “HUAMACHUCO”**

Teniente del campo s/n - Putre



### **BRIGADA MOTORIZADA N.º 4 “RANCAGUA”**

Avenida Velásquez N.º 1750 - Arica



### **1RA BRIGADA ACORAZADA “CORACEROS”**

Panamericana sur s/n, Arica



### **REGIMIENTO LOGÍSTICO N.º 6 “PISAGUA”**

Av. Azola con Oscar quina s/n - Arica

## **REGIÓN DE TARAPACÁ**

---



### **2DA. BRIGADA ACORAZADA “CAZADORES”**

Fuerte militar Baquedano s/n

## **REGIÓN DE ANTOFAGASTA**

---



### **3RA. BRIGADA ACORAZADA “LA CONCEPCIÓN”**

Av. Ejército N.º 1530 - Antofagasta



### **BRIGADA MOTORIZADA N.º 1 “CALAMA”**

Av. Chorrillos N.º 716 villa exótica



### **REGIMIENTO LOGÍSTICO N.º 1 “TOCOPILLA”**

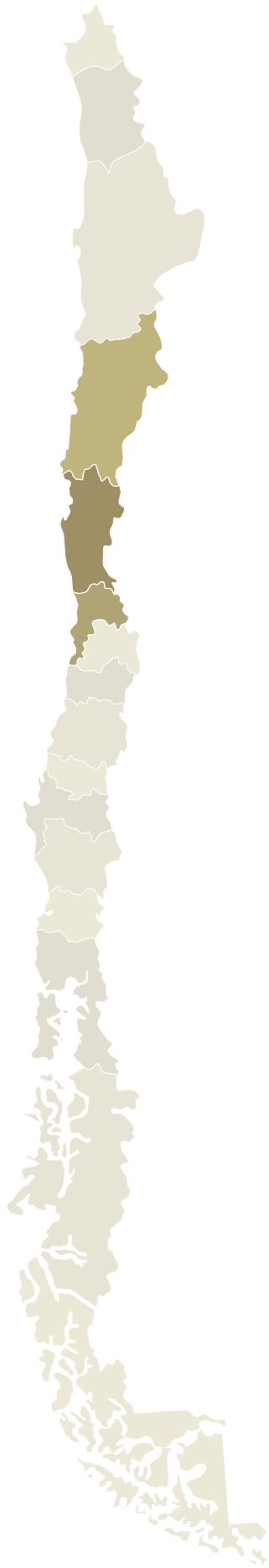
Av. Ejército N.º 1530, Antofagasta



### **HOSPITAL MILITAR DEL NORTE**

General Borgoño N.º 957 - Antofagasta





## **REGIÓN DE ATACAMA**

---



**REGIMIENTO N.º 23 "COPIAPÓ"**  
Calle Los Carreras N.º 1723 - Copiapó

---

## **REGIÓN DE COQUIMBO**

---



**REGIMIENTO N.º 21 "COQUIMBO"**  
Cerro santa lucia s/n - La Serena

---

## **REGIÓN DE VALPARAÍSO**

---



**DESTACAMENTO DE MONTAÑA N.º 3 "YUNGAY"**  
General del Canto N.º 1059 - Los Andes

---



**REGIMIENTO N.º 2 "MAIPO"**  
Gran Bretaña s/n Playa Ancha - Valparaíso

---



**REGIMIENTO ESCOLTA PRESIDENCIAL N.º 1 "GRANADEROS"**  
Av. Larraguibel s/n sector San Isidro - Quillota

---



**ESCUELA DE INGENIEROS**  
Arrayán s/n - Tejas Verdes

---





## REGIÓN METROPOLITANA

---



### **REGIMIENTO N.º 1 "BUÍN"**

Av. El Salto N.º 2087 - Recoleta - Santiago



### **REGIMIENTO ARTILLERÍA N.º 1 "TACNA"**

San Jose N.º 450, San Bernardo - Santiago



### **REGIMIENTO DE POLICÍA MILITAR N.º 1 "SANTIAGO"**

Las Perdices N.º 700 - Peñalolén - Santiago



### **ESCUELA MILITAR**

Av. Pdte. Riesco N.º 4601, Las Condes - Región Metropolitana



### **ESCUELA DE INFANTERÍA**

Balmaceda N.º 500 - San Bernardo - Región Metropolitana



### **ESCUELA DE TELECOMUNICACIONES**

Las Perdices N.º 700 - Peñalolén - Región Metropolitana



### **REGIMIENTO LOGÍSTICO DEL EJÉRCITO N.º 1 "BELLAVISTA"**

Guanaco N.º 2650 - Conchalí - Región Metropolitana



### **REGIMIENTO LOG. DEL EJÉRCITO N.º 2 "ARSENALES DE GUERRA"**

Camino Las Termas km 1 S/N - Colina - Región Metropolitana



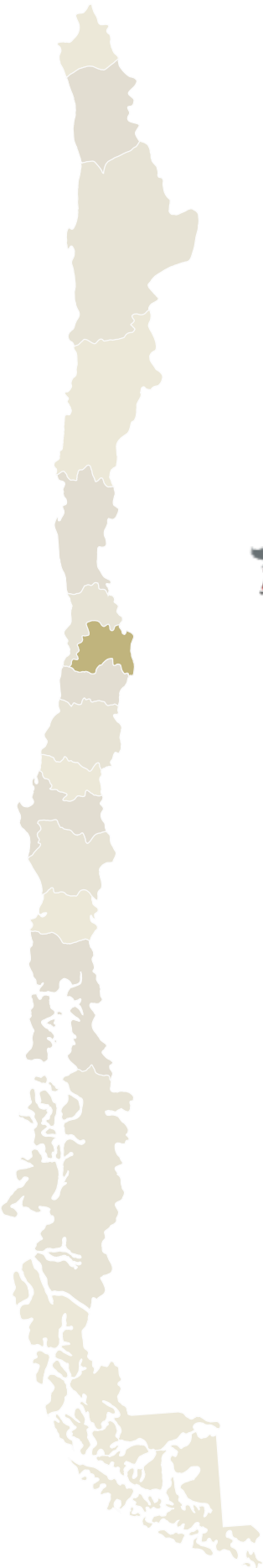
### **HOSPITAL MILITAR DE SANTIAGO**

Av. Larrain N.º 9.100 - La Reina - Región Metropolitana



### **BRIGADA DE OPERACIONES ESPECIALES "LAUTARO"**

Autopista Los Libertadores, KM 28 - Colina - Región Metropolitana





## **REGIÓN DEL LIBERTADOR GENERAL BERNARDO O'HIGGINS**

---



**BRIGADA DE AVIACIÓN DEL EJÉRCITO**  
Baquedano N.º 768 - Rancagua



**REGIMIENTO N.º 19 "COLCHAGUA"**  
Av. Manuel Rodríguez N.º 1232 - San Fernando

## **REGIÓN DEL MAULE**

---



**REGIMIENTO N.º 16 "TALCA"**  
Avenida 3 oriente 11 norte N.º 2197 - Talca



**ESCUELA DE ARTILLERÍA**  
Presidente Ibáñez N.º 643 - Linares

## **REGIÓN DEL ÑUBLE**

---



**REGIMIENTO N.º 9 "CHILLÁN"**  
Avenida 3 oriente 11 norte s/n - Talca

## **REGIÓN DEL BIOBÍO**

---

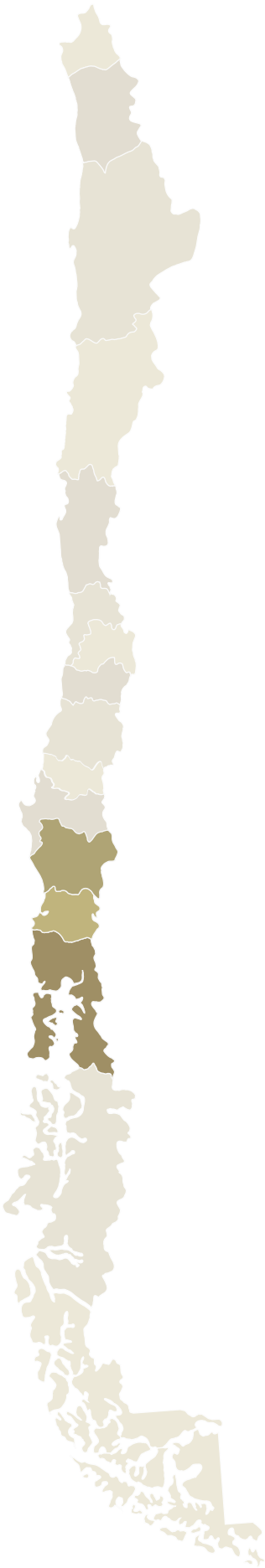


**REGIMIENTO N.º 6 "CHACABUCO"**  
Avenida Collao N.º 171 - Concepción



**DESTACAMENTO DE MONTAÑA N.º 17 "LOS ÁNGELES"**  
Avenida Ercilla s/n - Los Ángeles





## **REGIÓN DE LA ARAUCANÍA**

---



### **REGIMIENTO DE CABALLERÍA N° 3 "HÚSARES"**

Los confines s/n – Angol



### **REGIMIENTO LOGÍSTICO N.º 3 "VICTORIA"**

Avenida Dartnell N.º 698 – Victoria



### **DESTACAMENTO DE MONTAÑA N° 8 "TUCAPEL"**

Calle O'Higgins N.º 750 – Temuco

## **REGIÓN DE LOS RÍOS**

---



### **BATALLÓN DE TELECOMUNICACIONES DIVISIONARIO N.º 4 MEMBRILLAR**

Calle Santiago bueras s/n - Valdivia

## **REGIÓN DE LOS LAGOS**

---



### **DESTACAMENTO DE MONTAÑA N.º 9 "ARAUCO"**

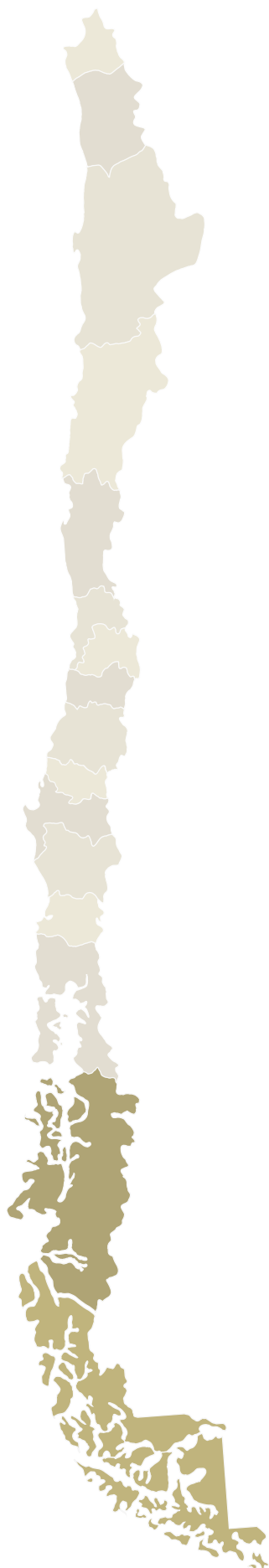
Camino Puyehue sector cañal bajo s/n - Osorno



### **REGIMIENTO N.º 12 "SANGRA"**

Ruta 5 sur km 1.012 - Puerto Varas





## **REGIÓN DE AYSÉN DEL GENERAL CARLOS IBÁÑEZ DEL CAMPO**

---



### **REGIMIENTO N° 8 "CHILOÉ"**

Camino Aysén - Coyhaique km 1 - Puerto Aysén



### **DESTACAMENTO MOTORIZADO N° 14 "AYSÉN"**

Av. Baquedano s/n - Coyhaique

## **REGIÓN DE MAGALLANES Y LA ANTÁRTICA CHILENA**

---



### **DESTACAMENTO ACORAZADO N° 5 "LANCEROS"**

Hacienda Lautaro km 247 ruta 9 - Puerto Natales



### **4TA. BRIGADA ACORAZADA. "CHORRILLOS"**

Sector ojo bueno km 13 1/2 norte - Punta Arenas



### **REGIMIENTO N° 10 "PUDETO"**

Av. Zenteno s/n - Punta Arenas



### **REGIMIENTO LOGÍSTICO N.º 5 "MAGALLANES"**

Barrio industrial km 3 1/2 - Punta Arenas



### **DESTACAMENTO MOTORIZADO N° 11 "CAUPOLICÁN"**

Av. Señoret s/n - Porvenir

